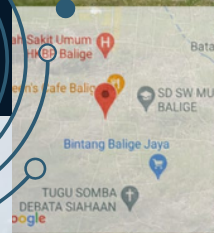


SURVEY TROUBLE SPOT DI KOTA BALIGE

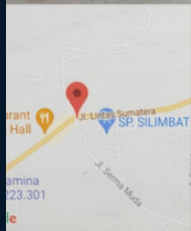
22-23 MEI 2023



Selasa, 23 Mei 2023 12.23.45 WIB
2°19'40,39932"N 99°4'0,28063"E
136° SE
Jalan Gereja
Balige III
Kecamatan Balige
Kabupaten Toba
Sumatera Utara
Tito Daniel Sinaga
Index number: 1415



Selasa, 23 Mei 2023 11.23.55 WIB
2°20'12,44429"N 99°4'29,82511"E
48° NE
Sibola Hotangsas
Kecamatan Balige
Kabupaten Toba
Sumatera Utara
Tito Daniel Sinaga
Index number: 1394





Selasa, 23 Mei 2023 10.00.53 WIB
2°19'53,45616"N 99°4'13,10974"E
61° NE
Balige II
Kecamatan Balige
Kabupaten Toba
Sumatera Utara
Tito Daniel Sinaga
Index number: 1378




Selasa, 23 Mei 2023 11.10.53 WIB
2°20'39,9196"N 99°4'43,70722"E
190° S
Sibola Hotangsas
Kecamatan Balige
Kabupaten Toba
Sumatera Utara
Tito Daniel Sinaga
Index number: 1392





Trouble Spot adalah titik atau lokasi yang memiliki tingkat kepadatan dan kemacetan yang tinggi. Titik tersebut biasanya terjadi di persimpangan, penyempitan jalan atau terjadi masalah lalu lintas.

- Disebabkan karena adanya perlambatan;
- Disebabkan adanya pelanggaran;
- Sistem atau secara geografis tidak tepat.





ADAPUN LOKASI TITIK SURVEY YANG TELAH DILAKUKAN :

- JALAN PEMANDIAN
- JALAN LB. SILINTONG
- JALAN PDT. MUNSON
- JALAN PDT. LEMAN
- JALAN TANDANG BUHIT
- JALAN RAJA BONA NI ONAN
- JALAN GHM. SIAHAAN
- JALAN MULIA RAJA
- JALAN FL. TOBING
- JALAN SIBOLAHOTANG SAS
- JALAN SIMPANG KOMPI
- JALAN HUTAGAOL
- JALAN SP. GEREJA

